






PLAN SYTUACYJNY

Nazwa obiektu: Przebudowa dróg gminnych Nr 185065N i Nr 185066N w miejscowości Hartowice		Przedmiot rysunku: Plan sytuacyjny	
Investor: Gmina Rybno ul. Lubawska 15, 13-220 Rybno	SKALA: 1:500	NR RYS 2	Data opracowania: Lipiec 2014 r.
PROJEKTANT			
Pieczęć		Podpis	

Legenda:

-  Nawierzchnia z kostki betonowej gr. 8cm kolor szary – 2382m²
-  Nawierzchnia z kostki (wjazdy) gr. 8cm kolor czerwony – 260,85m²
-  Krawężnik betonowy 15x22 – 489mb
-  Obrzeże betonowe 8x30 – 536mb
-  Bariera ochronna SP 05 – 30mb

