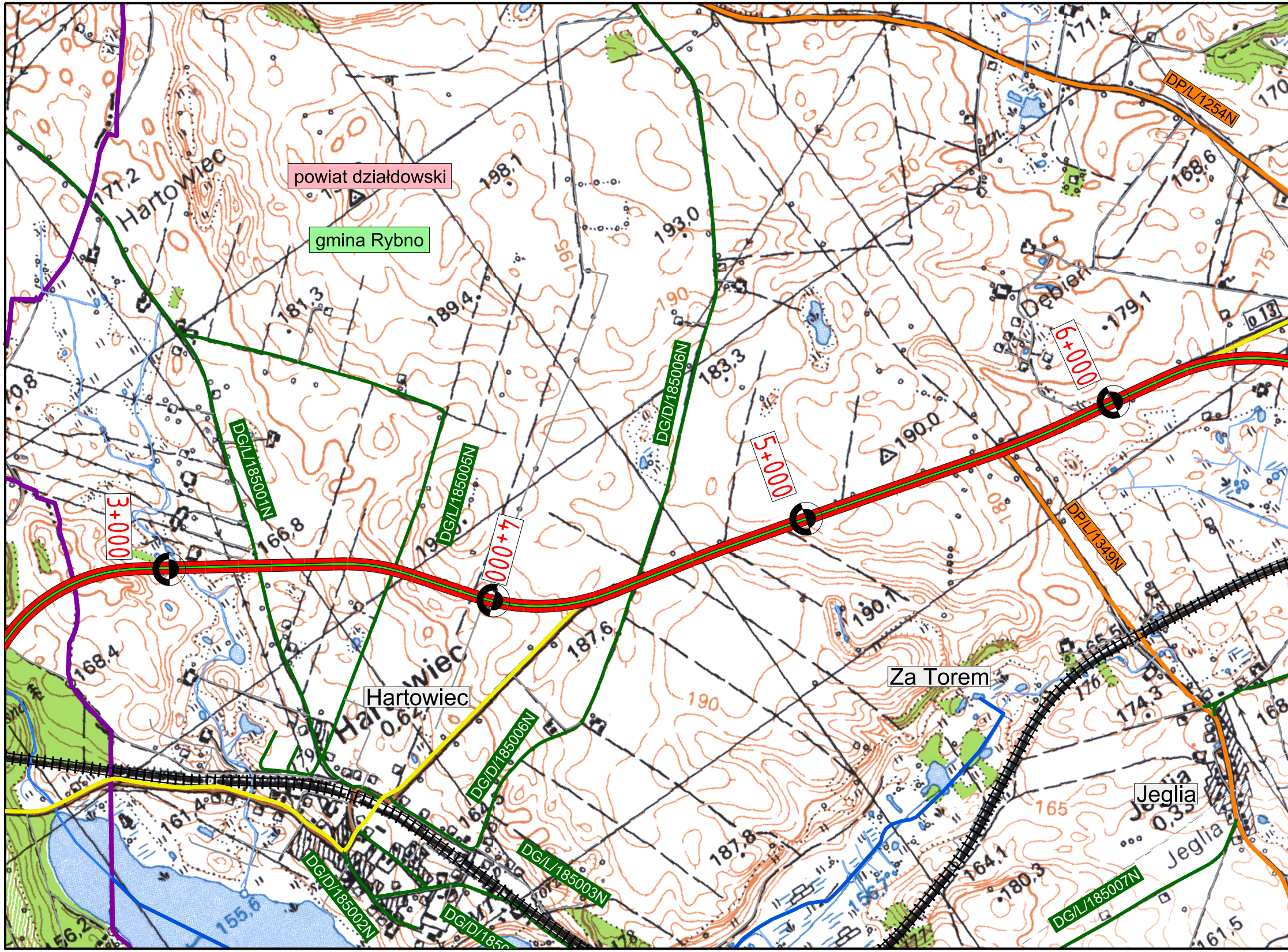
powiat działdowski
gmina Rybno
Hartowiec
Dębień
Za Torem
Jeglia
3+000
4+000
5+000
6+000
DG/L/185001N
DG/L/185005N
DG/D/185006N
DG/D/185002N
DG/L/185003N
DG/L/185007N
DP/L/1254N
DP/L/1349N
171,2
171,4
168,6
198,1
193,0
181,3
189,4
183,3
190,0
179,1
166,8
187,6
190,1
168,4
161,4
164,1
180,3
174,3
155,6
161,5
187,8
190
195
165

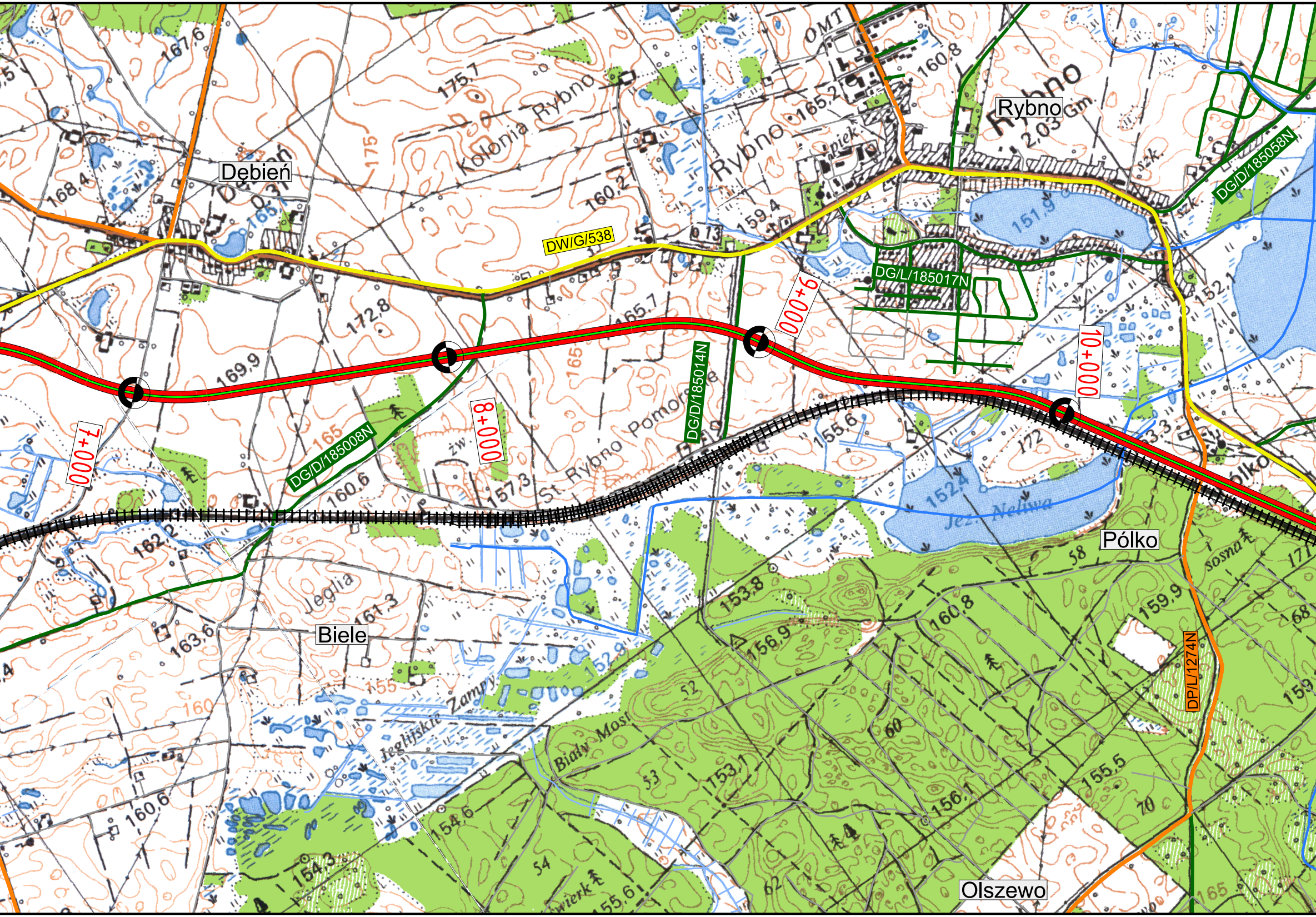
Dębień
Rybno
Pólko
Biele
Olszewo
DW/G/538
DG/L/185017N
DG/D/185058N
DG/D/185014N
DG/D/185008N
DP/L/1274N
7+000
8+000
9+000
10+000
Kolonia Rybno
St. Rybno Pomorskie
Jez. Neliwa
Jeglia
Jeglijskie Zampy
Biały Most
OMT
175,7
172,8
169,9
165,7
160,2
159,4
165,2
160,8
151,9
152,4
155,6
157,3
160,6
162,2
163,6
161,3
153,8
156,9
160,8
159,9
155,5
156,1
153,1
154,6
160,6
154,3
155,6
168,4
167,6

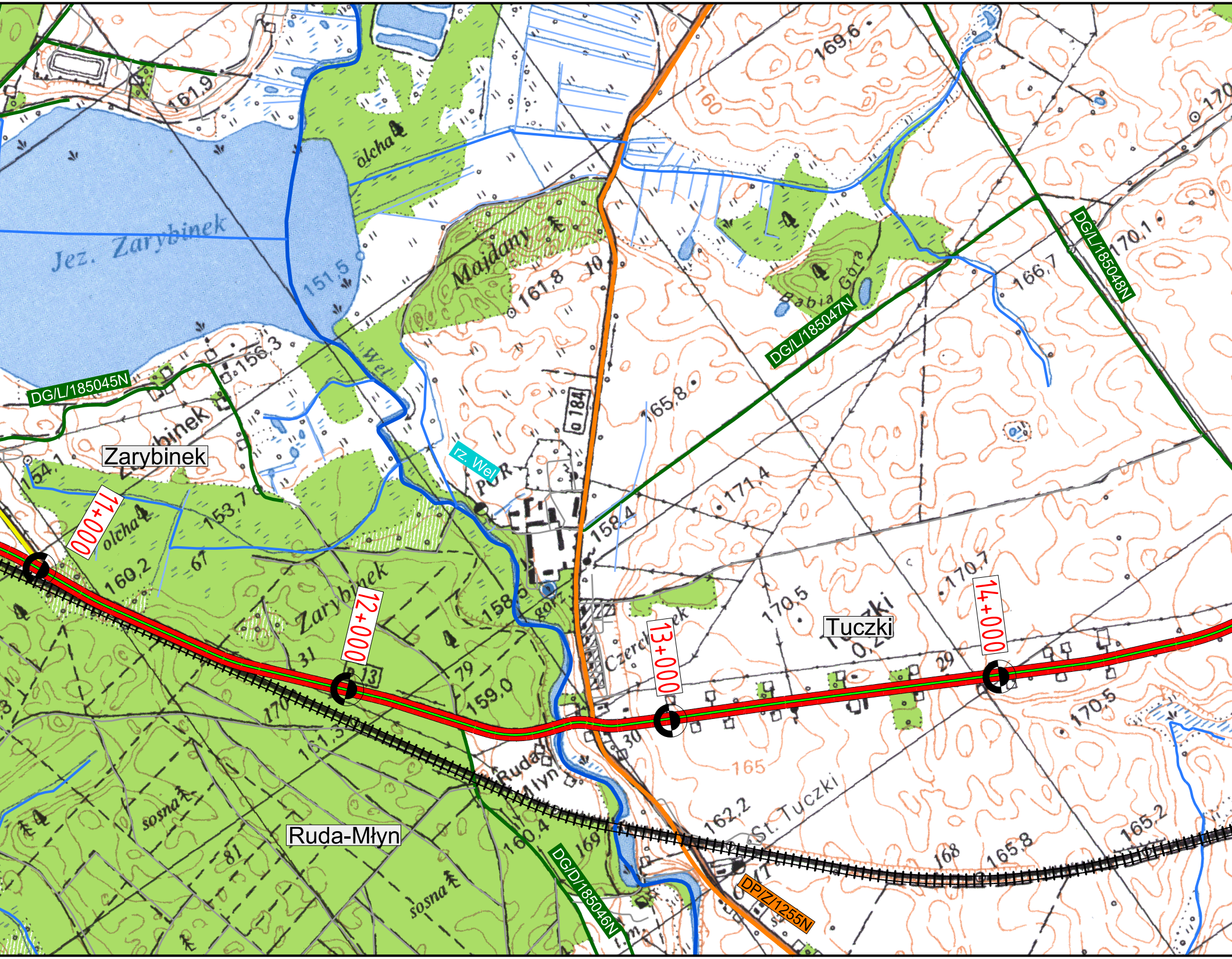
Jez. Zarybinek
Zarybinek
Majdany
Babia Góra
rz. Wel
Wel
Tuczki
Ruda-Młyn
St. Tuczki
Czerchowiek
POR
olcha
sosna
184
11+000
12+000
13+000
14+000
DG/L/185045N
DG/L/185047N
DG/L/185048N
DG/D/185046N
DP/Z/1255N
161,9
151,5
156,3
161,8
165,8
158,4
171,4
169,6
170,1
166,7
170,7
170,5
154,1
153,7
160,2
158,5
159,0
161,3
160,4
162,2
165,8
165,2
165
160

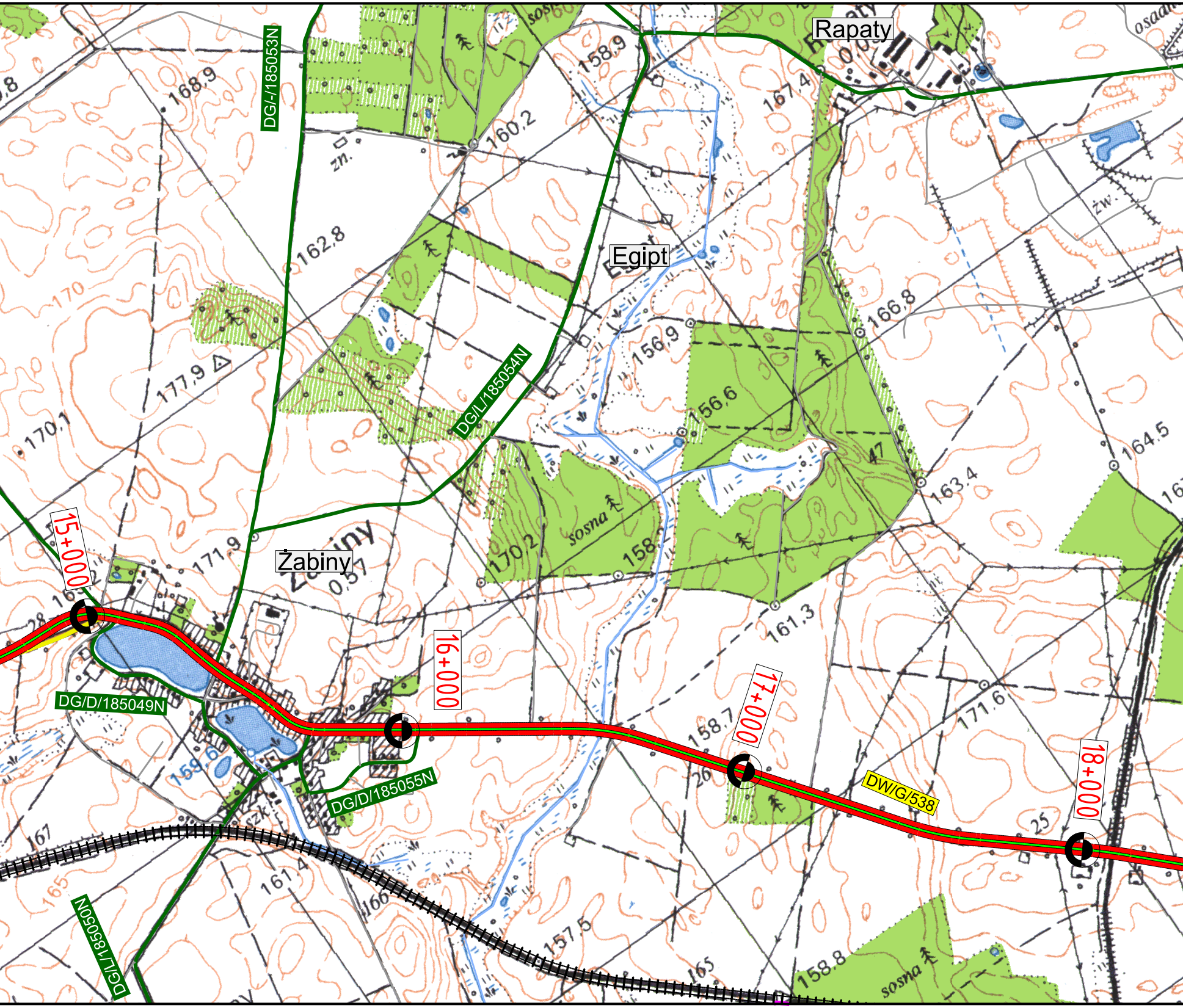
Rapaty
Egipt
Żabiny
15+000
16+000
17+000
18+000
DG/-/185053N
DG/L/185054N
DG/D/185049N
DG/D/185055N
DG/L/185050N
DW/G/538
168,9
160,2
158,9
167,4
162,8
177,9
170,1
171,9
170,2
156,9
156,6
166,8
164,5
163,4
161,3
158,7
171,6
161,4
157,5
158,8
159,6
sosna
zn.
żw.
osada

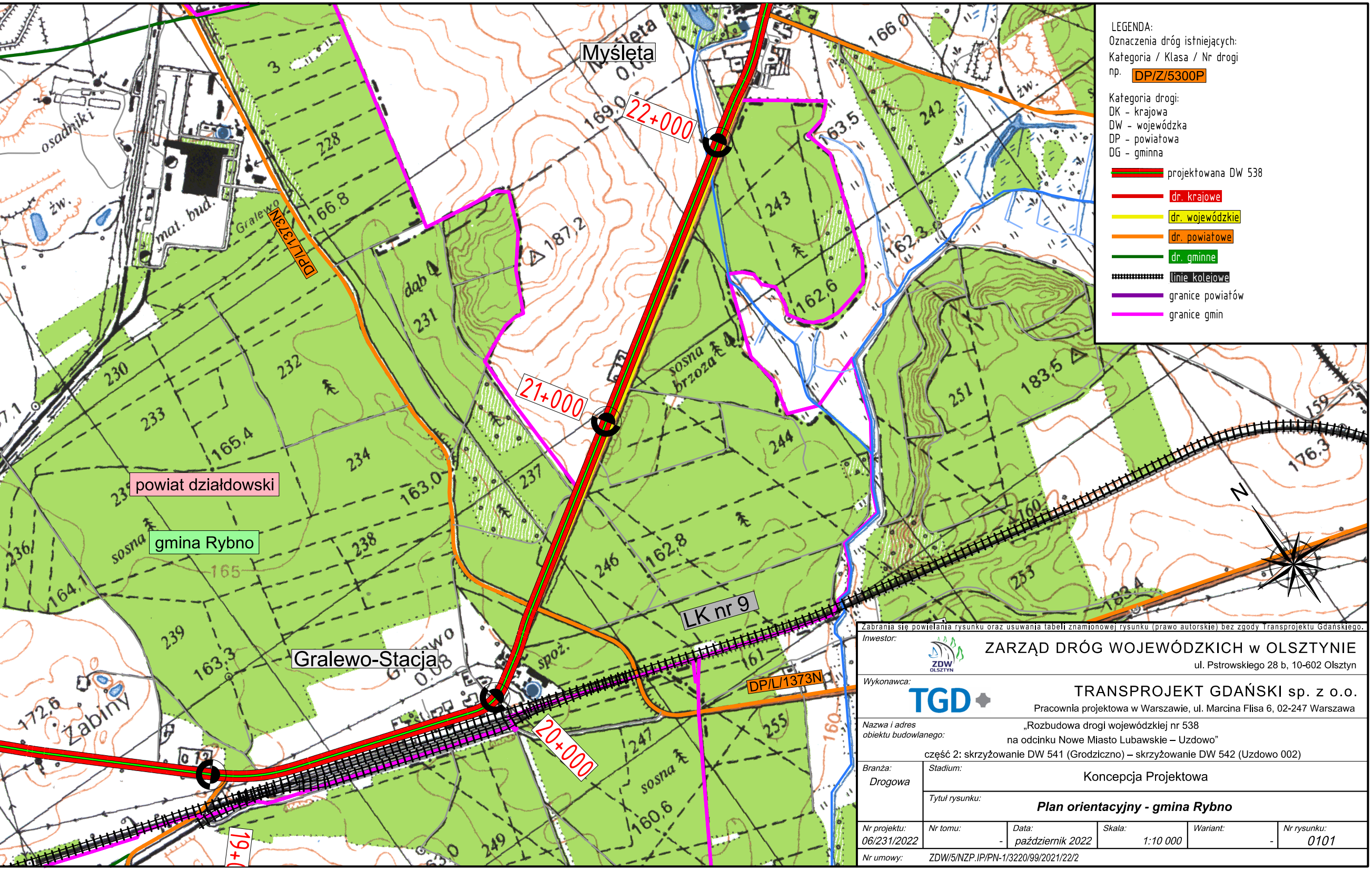
Myślęta
22+000
21+000
20+000
19+0
powiat działdowski
gmina Rybno
LK nr 9
Gralewo-Stacja
DP/L/1373N
DP/L/1373N
Żabiny
osadniki
mat. bud.
Gralewo
sosna
sosna brzoza
dąb
spoż.
żw.
N
187,2
183,5
176,3
169,0
166,8
166,0
165,4
165
164,1
163,5
163,3
163,0
162,8
162,6
162,3
160,6
160
159
3
228
230
231
232
233
234
235
236
237
238
239
242
243
244
246
247
249
251
253
255

LEGENDA:
Oznaczenia dróg istniejących:
Kategoria / Klasa / Nr drogi
np. DP/Z/5300P

Kategoria drogi:
DK - krajowa
DW - wojewódzka
DP - powiatowa
DG - gminna

🟥 projektowana DW 538
🟥 dr. krajowe
🟨 dr. wojewódzkie
🟧 dr. powiatowe
🟩 dr. gminne
▨ linie kolejowe
🟪 granice powiatów
🟪 granice gmin

Zabrania się powielania rysunku oraz usuwania tabeli znamionowej rysunku (prawo autorskie) bez zgody Transprojektu Gdańskiego.

Inwestor:
ZARZĄD DRÓG WOJEWÓDZKICH w OLSZTYNIE
ul. Pstrowskiego 28 b, 10-602 Olsztyn

Wykonawca:
TRANSPROJEKT GDAŃSKI sp. z o.o.
Pracownia projektowa w Warszawie, ul. Marcina Flisa 6, 02-247 Warszawa

Nazwa i adres obiektu budowlanego:
„Rozbudowa drogi wojewódzkiej nr 538
na odcinku Nowe Miasto Lubawskie – Uzdowo”
część 2: skrzyżowanie DW 541 (Grodziczno) – skrzyżowanie DW 542 (Uzdowo 002)

Branża: Drogowa
Stadium: Koncepcja Projektowa
Tytuł rysunku: **Plan orientacyjny - gmina Rybno**

Nr projektu:	Nr tomu:	Data:	Skala:	Wariant:	Nr rysunku:
06/231/2022	-	październik 2022	1:10 000	-	0101

Nr umowy: ZDW/5/NZP.IP/PN-1/3220/99/2021/22/2